

Схема расположения проектируемой территории в системе планировочной организации территории г. Сыктывкара

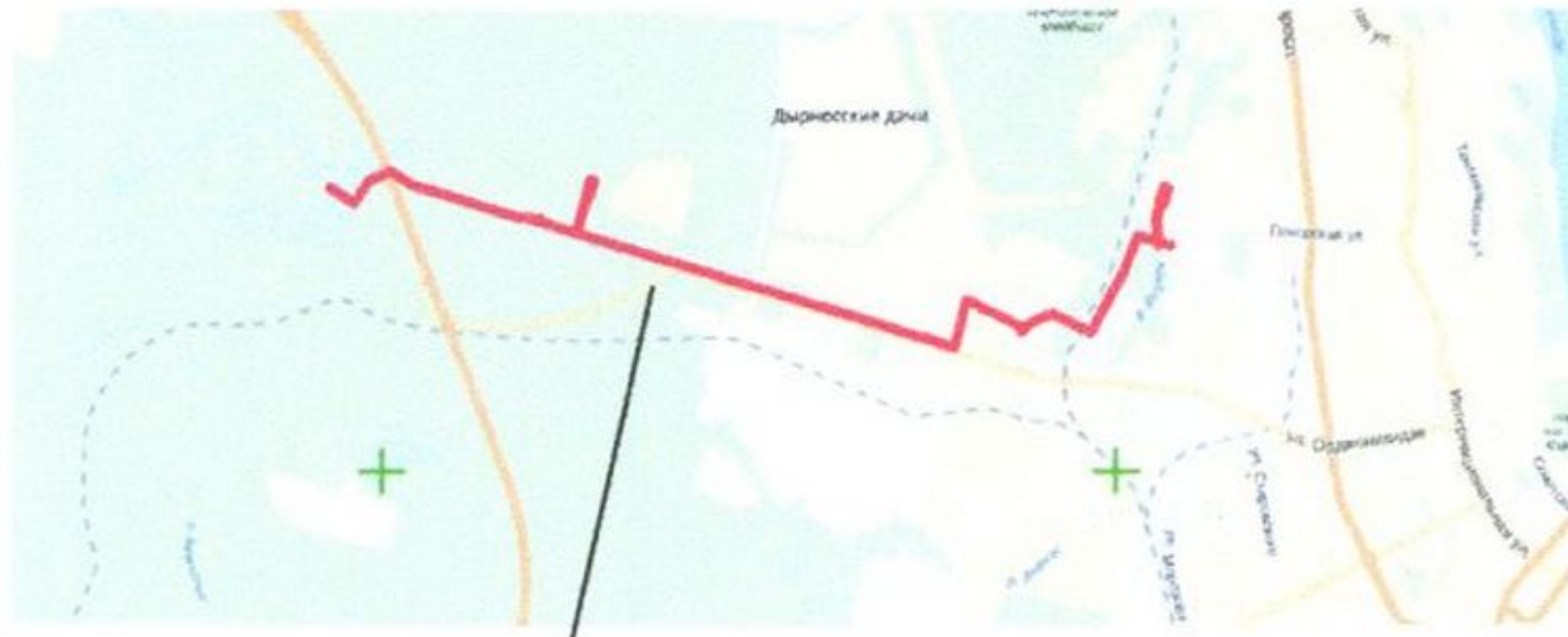
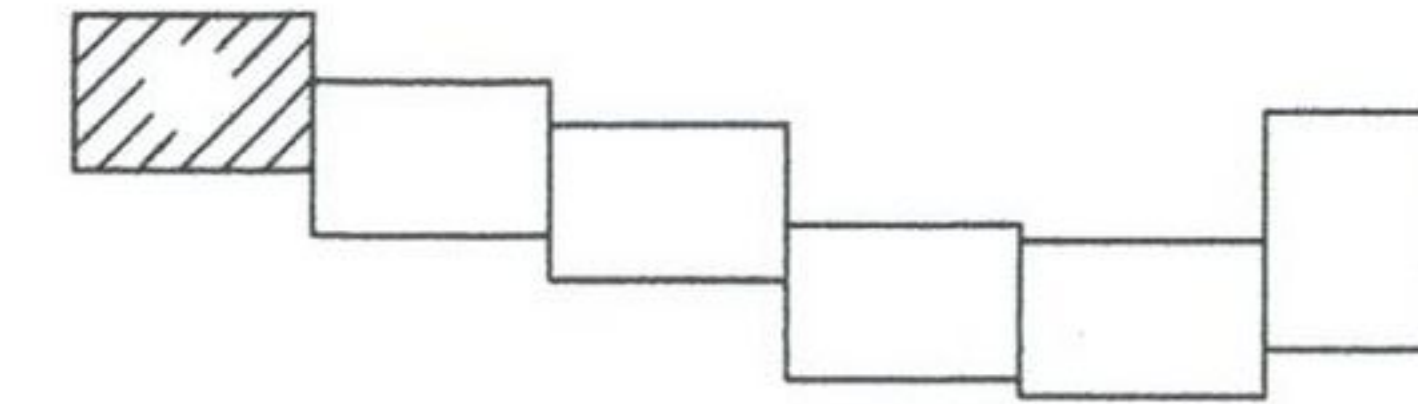
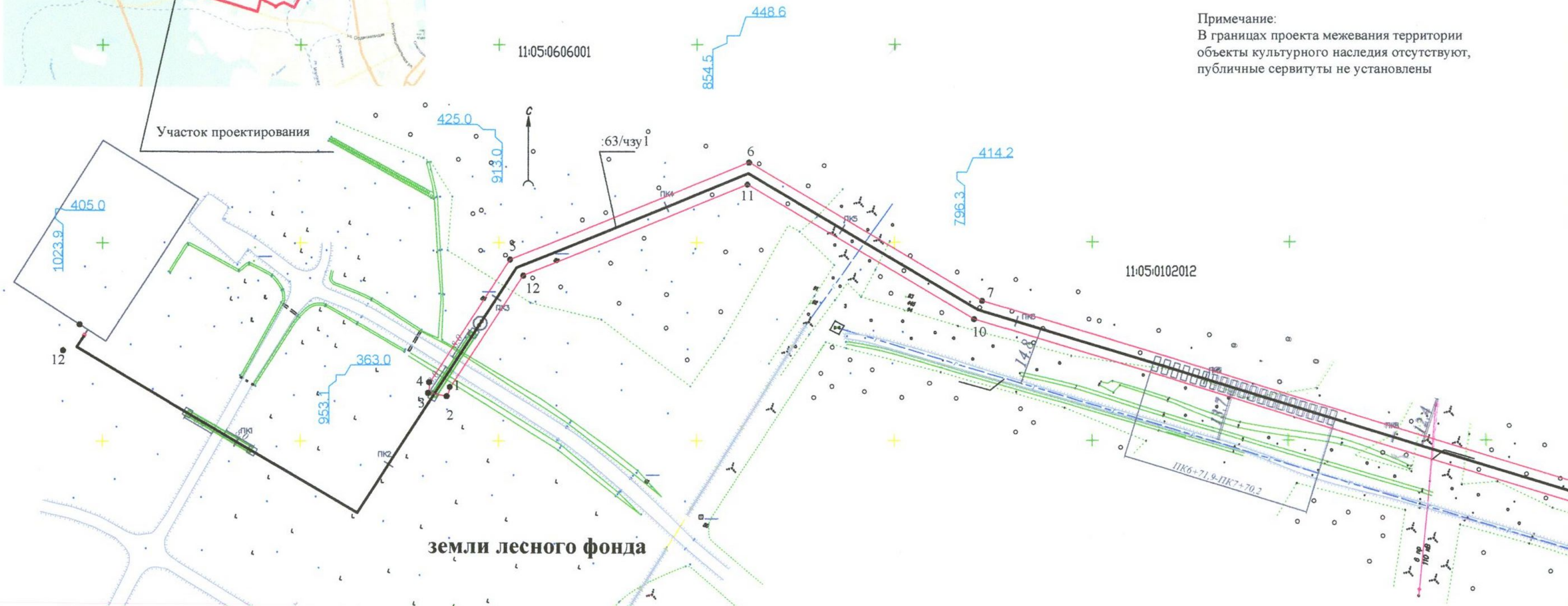


Схема использования и состояния территории в период подготовки проекта планировки, границ зон с особыми условиями использования и объектов культурного наследия
Схема расположения проектируемой территории в системе планировочной организации территории г. Сыктывкара

Схема совмещения листов



Примечание:
В границах проекта межевания территории объекты культурного наследия отсутствуют, публичные сервитуты не установлены

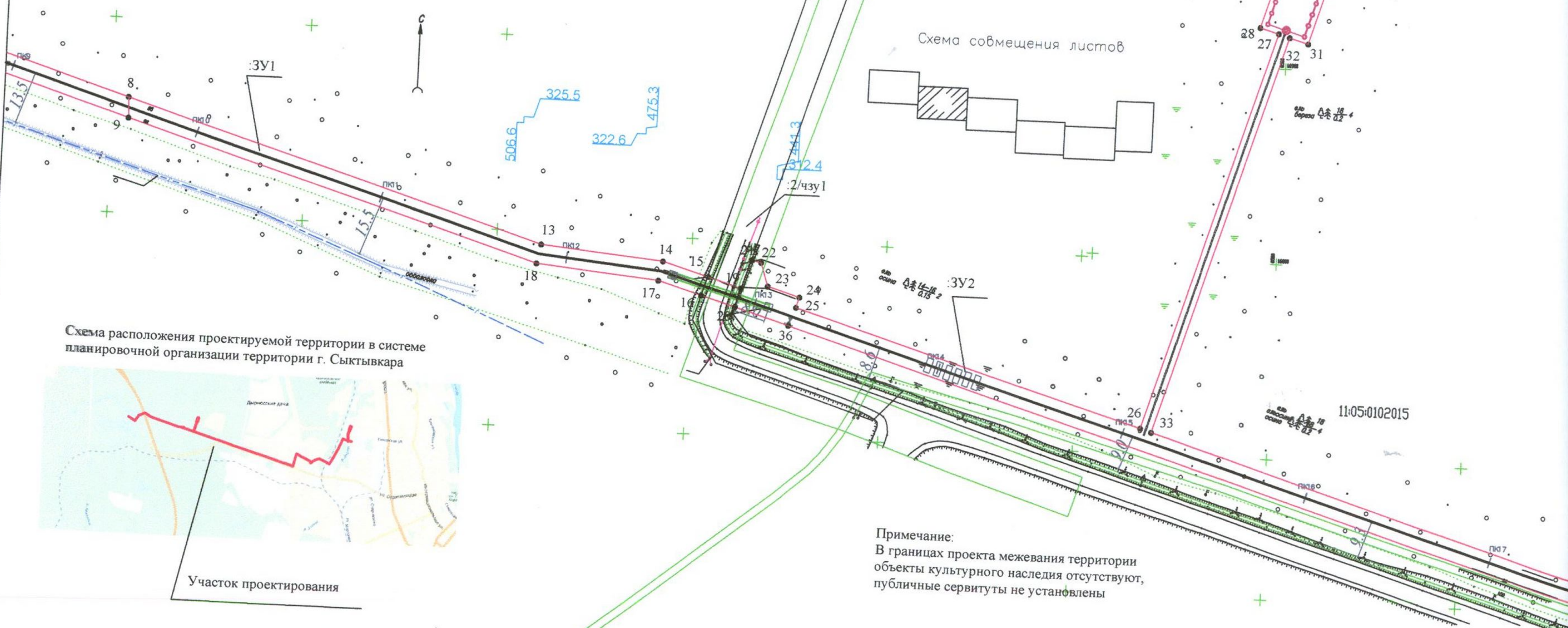


Условные обозначения:

- проектируемый газопровод
- сеть воздушной линии электропередачи
- граница охранной зоны газопровода для размещения объекта в постоянное пользование
- граница существующего земельного участка
- вновь образованная часть границы, сведения о которой достаточны для определения ее местоположения
- обозначение образуемого земельного участка
- 391 - надпись кадастрового квартала
- 11:05:0105003 - надпись кадастрового квартала
- 304 - надпись кадастрового номера земельного участка

Изм.	Кол.уч.	Лист	№ док.	Подп.	Дата	Документация по планировке территории Трубопроводный транспорт ("Газопровод межпоселковый высокого давления от вновь строящейся ГРС "Сыктывкар" до существующей ГРС "Сыктывкар")			
						Материалы по обоснованию проекта планировки территории	Стадия	Лист	Листов
Составил		Касев Е.Н.			09.2015г.			1	6
Проверил		Касев Е.Н.			09.2015г.	ООО "Георегион" 2015г.			
Схема использования и состояния территории в период подготовки проекта планировки, границ зон с особыми условиями использования и объектов культурного наследия.						Схема расположения проектируемой территории в системе планировочной организации территории г. Сыктывкара.			
						М 1: 2000			

Схема использования и состояния территории в период подготовки проекта планировки, границ зон с особыми условиями использования и объектов культурного наследия
 Схема расположения проектируемой территории в системе планировочной организации территории г. Сыктывкара



Примечание:
 В границах проекта межевания территории объекты культурного наследия отсутствуют, публичные сервитуты не установлены

- Условные обозначения:
- проектируемый газопровод
 - сеть воздушной линии электропередачи
 - граница охранной зоны газопровода для размещения объекта в постоянное пользование
 - граница существующего земельного участка
 - вновь образованная часть границы, сведения о которой достаточны для определения ее местоположения
 - обозначение образуемого земельного участка
 - надпись кадастрового квартала
 - надпись кадастрового номера земельного участка

Изм.	Кол.уч.	Лист	№ док.	Подп.	Дата	Документация по планировке территории Трубопроводный транспорт ("Газопровод межпоселковый высокого давления от вновь строящейся ГРС "Сыктывкар" до существующей ГРС "Сыктывкар")			
Составил	Касев Е.Н.				09.2015г.	Материалы по обоснованию проекта планировки территории	Стадия	Лист	Листов
Проверил	Касев Е.Н.				09.2015г.			2	6
Схема использования и состояния территории в период подготовки проекта планировки, границ зон с особыми условиями использования и объектов культурного наследия. Схема расположения проектируемой территории в системе планировочной организации территории г. Сыктывкара. М 1: 2000							ООО "Георегион" 2015г.		

Схема использования и состояния территории в период подготовки проекта планировки, границ зон с особыми условиями использования и объектов культурного наследия
 Схема расположения проектируемой территории в системе планировочной организации территории г. Сыктывкара

Примечание:
 В границах проекта межевания территории объекты культурного наследия отсутствуют, публичные сервитуты не установлены

Схема совмещения листов

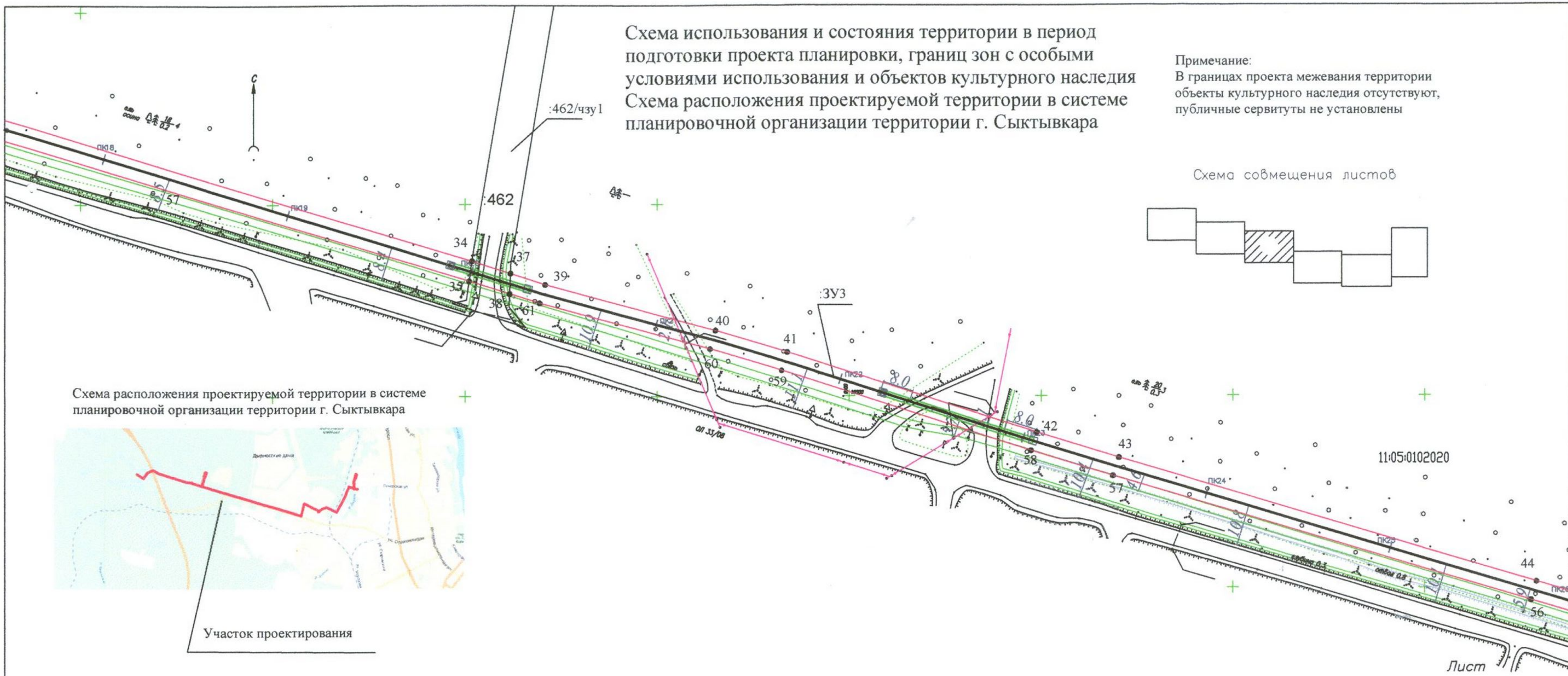
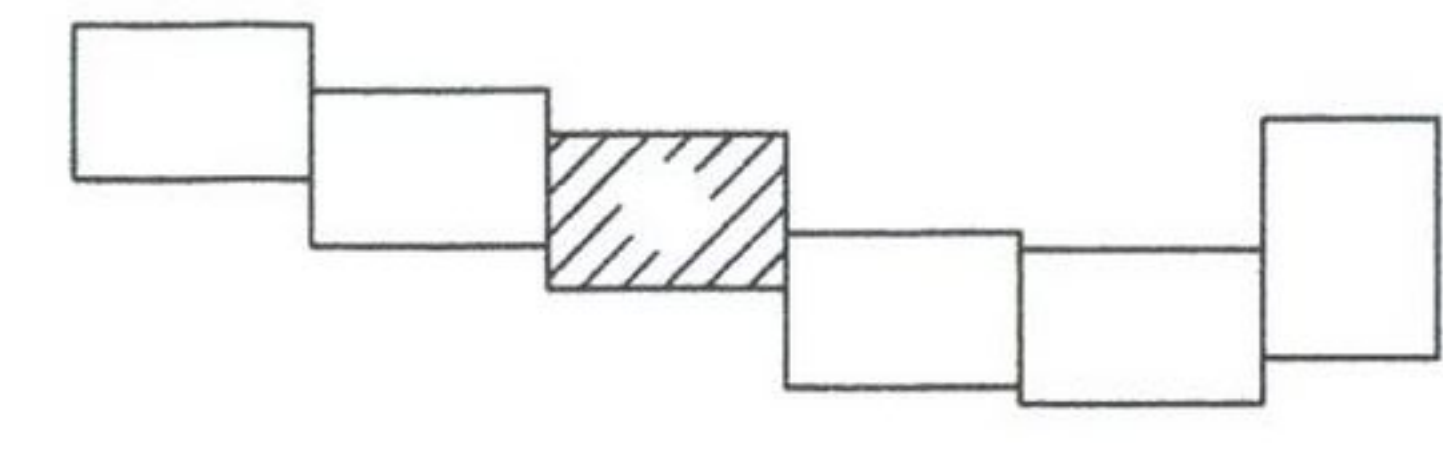


Схема расположения проектируемой территории в системе планировочной организации территории г. Сыктывкара



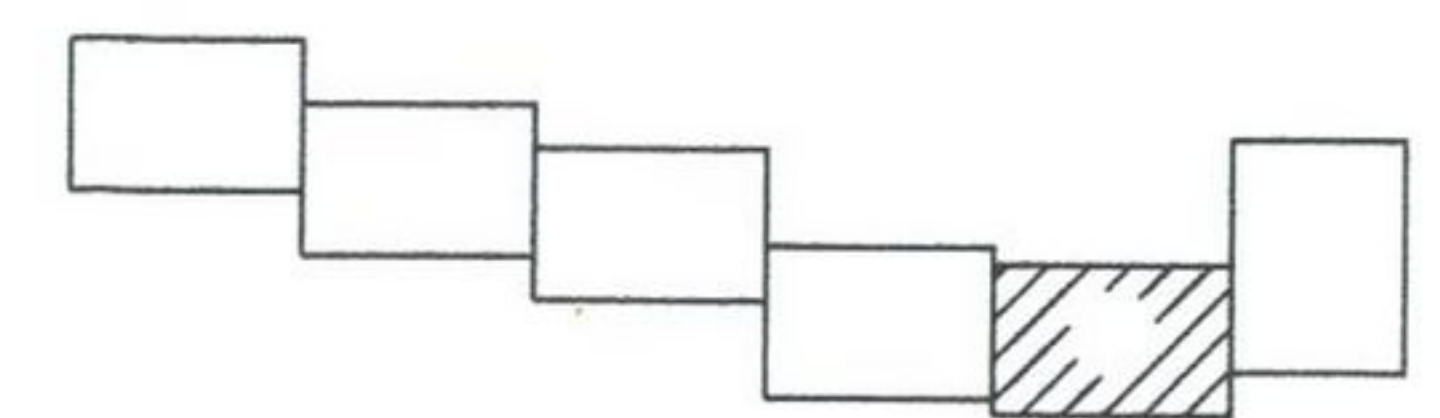
Участок проектирования

- Условные обозначения:
- проектируемый газопровод
 - сеть воздушной линии электропередачи
 - граница охранной зоны газопровода для размещения объекта в постоянное пользование
 - граница существующего земельного участка
 - вновь образованная часть границы, сведения о которой достаточны для определения ее местоположения
 - обозначение образуемого земельного участка
 - :3У1 - надпись кадастрового квартала
 - 11:05:0105003 - надпись кадастрового квартала
 - :304 - надпись кадастрового номера земельного участка

						Документация по планировке территории Трубопроводный транспорт ("Газопровод межпоселковый высокого давления от вновь строящейся ГРС "Сыктывкар" до существующей ГРС "Сыктывкар")			
Изм.	Кол.уч.	Лист	№ док.	Подп.	Дата	Материалы по обоснованию проекта планировки территории	Стадия	Листов	
Составил	Касев Е.Н.				09.2015г.			3	6
Проверил	Касев Е.Н.				09.2015г.				
						Схема использования и состояния территории в период подготовки проекта планировки, границ зон с особыми условиями использования и объектов культурного наследия. Схема расположения проектируемой территории в системе планировочной организации территории г. Сыктывкара. М 1: 2000			
						ООО "Георегион" 2015г.			

Схема использования и состояния территории в период подготовки проекта планировки, границ зон с особыми условиями использования и объектов культурного наследия
 Схема расположения проектируемой территории в системе планировочной организации территории г. Сыктывкара

Схема совмещения листов



Примечание:
 В границах проекта межевания территории объекты культурного наследия отсутствуют, публичные сервитуты не установлены

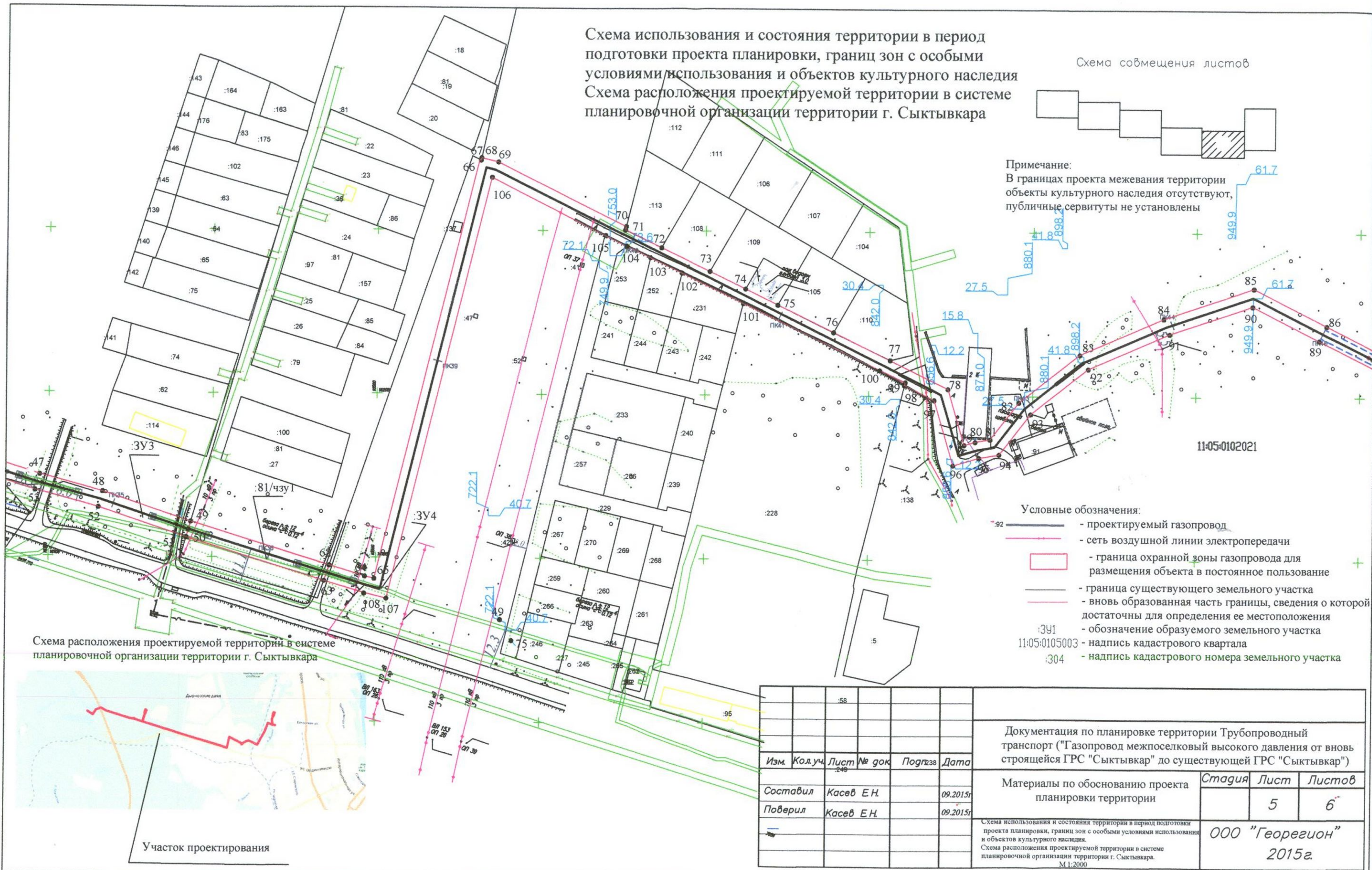


Схема расположения проектируемой территории в системе планировочной организации территории г. Сыктывкара

Участок проектирования

11-05-0102021

Схема использования и состояния территории в период подготовки проекта планировки, границ зон с особыми условиями использования и объектов культурного наследия
 Схема расположения проектируемой территории в системе планировочной организации территории г. Сыктывкара

Примечание:
 В границах проекта межевания территории объекты культурного наследия отсутствуют, публичные сервитуты не установлены

Схема совмещения листов

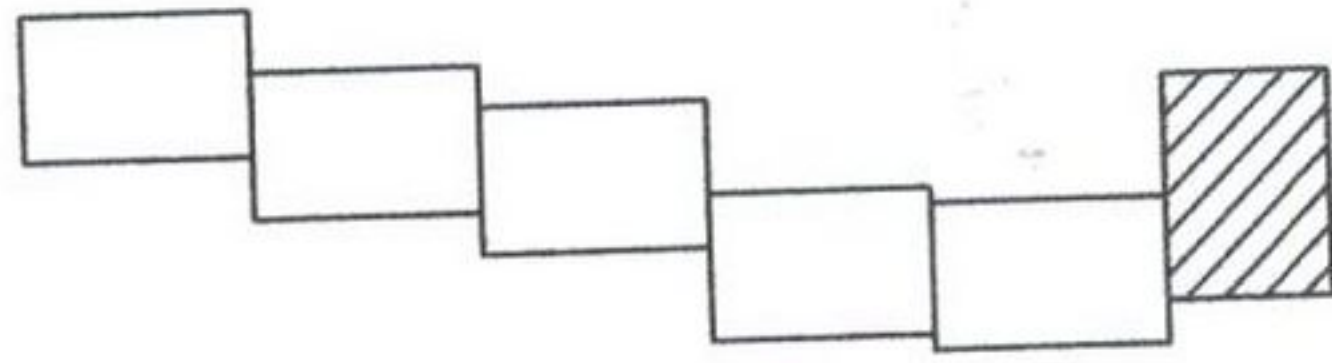


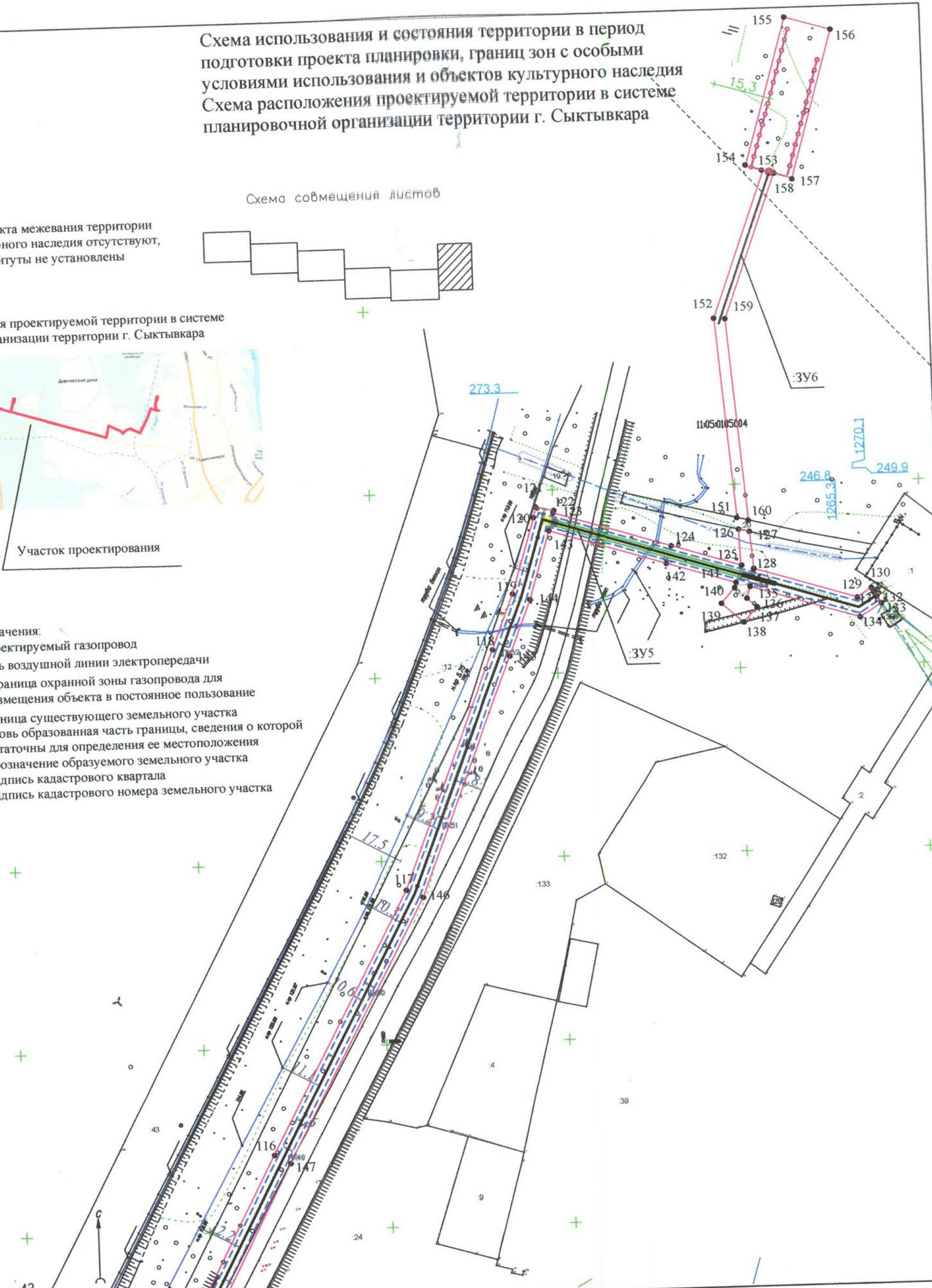
Схема расположения проектируемой территории в системе планировочной организации территории г. Сыктывкара



Условные обозначения:

- проектируемый газопровод
- сеть воздушной линии электропередачи
- граница охранной зоны газопровода для размещения объекта в постоянное пользование
- граница существующего земельного участка
- вновь образованная часть границы, сведения о которой достаточны для определения ее местоположения
- обозначение образуемого земельного участка
- надпись кадастрового квартала
- надпись кадастрового номера земельного участка

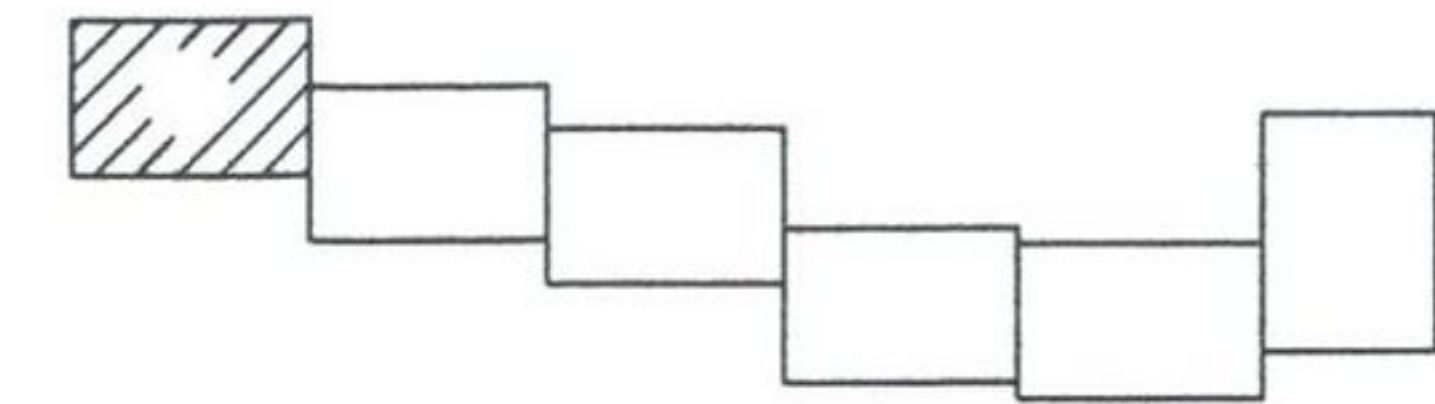
11:05:0102021



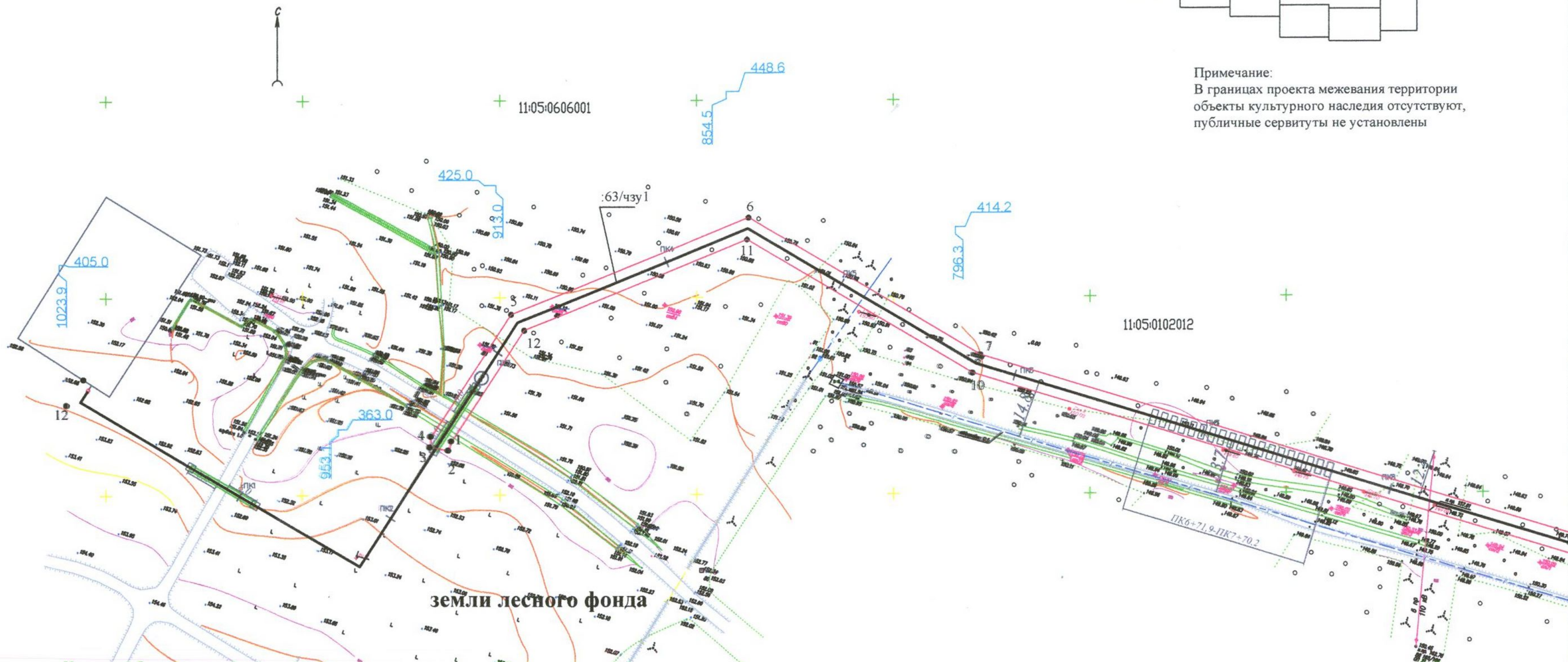
Изм.	Кол.уч.	Лист	№ док.	Подп.	Дата	Документация по планировке территории Трубопроводный транспорт ("Газопровод межпоселковый высокого давления от вновь строящейся ГРС "Сыктывкар" до существующей ГРС "Сыктывкар")	Стадия	Лист	Лист
						Материалы по обоснованию проекта планировки территории		6	6
Составил		Касев Е.Н.			09.2015	Схема использования и состояния территории в период подготовки проекта планировки, границ зон с особыми условиями использования и объектов культурного наследия. Схема расположения проектируемой территории в системе планировочной организации территории г. Сыктывкара. М 1:2000	ООО "Георегион" 2015г.		
Проверил		Касев Е.Н.			09.2015				

Схема вертикальной планировки и инженерной подготовки территории

Схема совмещения листов



Примечание:
В границах проекта межевания территории объекты культурного наследия отсутствуют, публичные сервитуты не установлены



- проектируемый газопровод
- сеть воздушной линии электропередачи
- граница охранной зоны газопровода для размещения объекта в постоянное пользование
- охранная зона воздушной линии электропередачи
- граница существующего земельного участка
- вновь образованная часть границы, сведения о которой достаточны для определения ее местоположения
- обозначение образуемого земельного участка
- надпись кадастрового квартала
- надпись кадастрового номера земельного участка

Изм.	Кол.уч.	Лист	№ док.	Подп.	Дата	Документация по планировке территории Трубопроводный транспорт ("Газопровод межпоселковый высокого давления от вновь строящейся ГРС "Сыктывкар" до существующей ГРС "Сыктывкар")			
						Материалы по обоснованию проекта планировки территории	Стадия	Лист	Листов
Составил	Касев Е.Н.				09.2015г.			1	6
Проверил	Касев Е.Н.				09.2015г.	Схема вертикальной планировки и инженерной подготовки территории М 1:2000	ООО "Георегион" 2015г.		

Схема вертикальной планировки и инженерной подготовки территории



Примечание:
В границах проекта межевания территории объекты культурного наследия отсутствуют, публичные сервитуты не установлены

Условные обозначения:

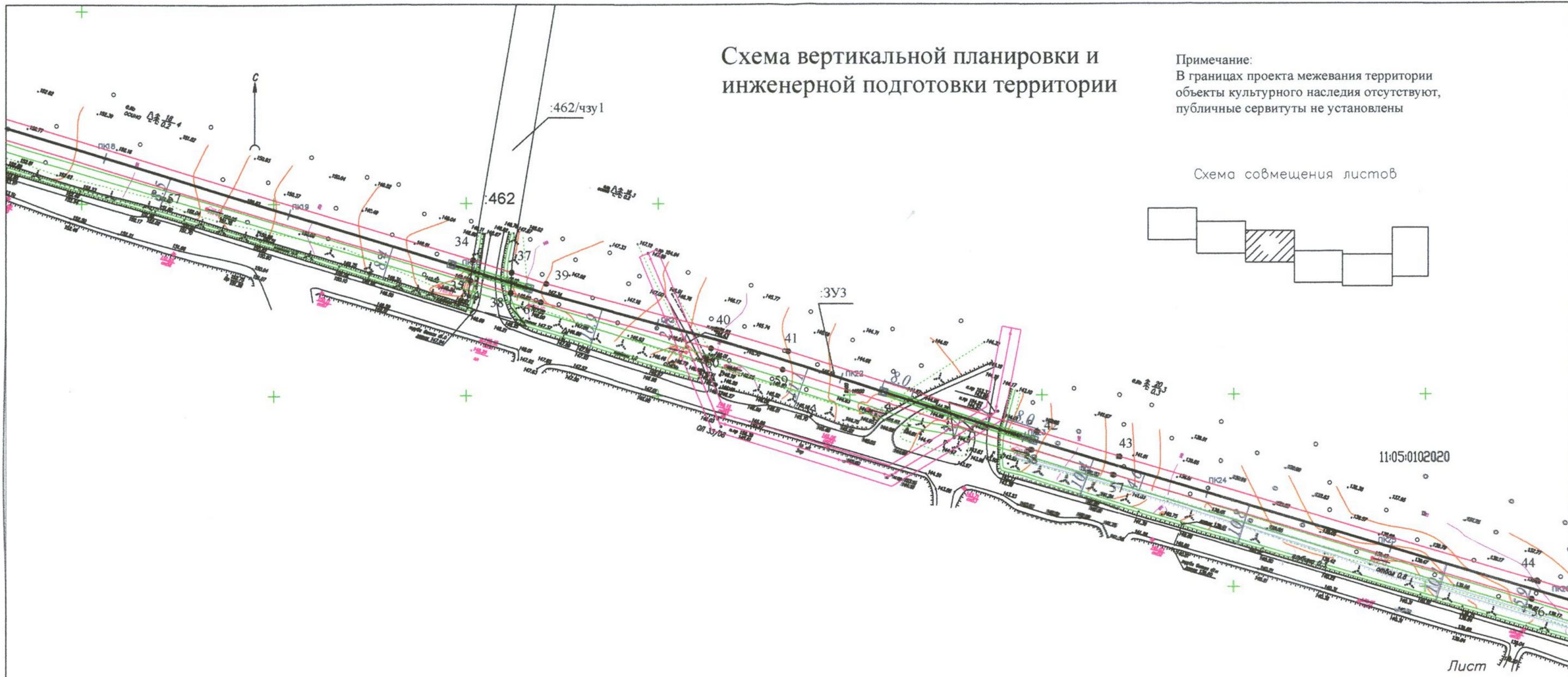
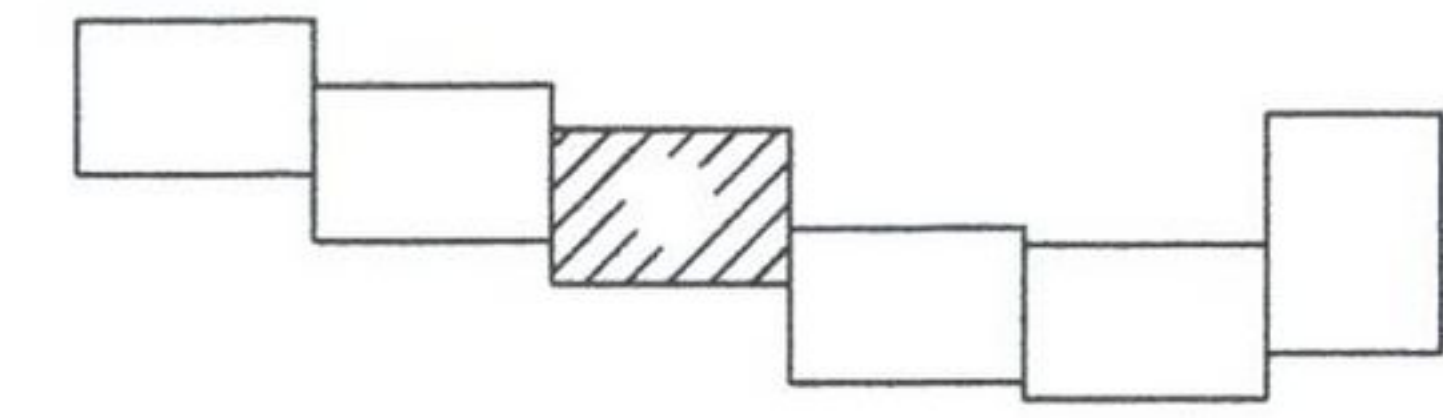
- проектируемый газопровод
- сеть воздушной линии электропередачи
- граница охранной зоны газопровода для размещения объекта в постоянное пользование
- охранный зона воздушной линии электропередачи
- граница существующего земельного участка
- вновь образованная часть границы, сведения о которой достаточны для определения ее местоположения
- :3Y1 - обозначение образуемого земельного участка
- 11:05:0105003 - надпись кадастрового квартала
- :304 - надпись кадастрового номера земельного участка

Изм.	Кол.уч.	Лист	№ док.	Подп.	Дата	Документация по планировке территории Трубопроводный транспорт ("Газопровод межпоселковый высокого давления от вновь строящейся ГРС "Сыктывкар" до существующей ГРС "Сыктывкар")			
						Материалы по обоснованию проекта планировки территории	Стадия	Лист	Листов
Составил	Касев Е.Н.				09.2015г.			2	6
Проверил	Касев Е.Н.				09.2015г.	Схема вертикальной планировки и инженерной подготовки территории М 1:2000			
							ООО "Георегион" 2015г.		

Схема вертикальной планировки и инженерной подготовки территории

Примечание:
В границах проекта межевания территории объекты культурного наследия отсутствуют, публичные сервитуты не установлены

Схема совмещения листов



Условные обозначения:

- проектируемый газопровод
- сеть воздушной линии электропередачи
- граница охранной зоны газопровода для размещения объекта в постоянное пользование
- охранный зона воздушной линии электропередачи
- граница существующего земельного участка
- вновь образованная часть границы, сведения о которой достаточны для определения ее местоположения
- 391 - обозначение образуемого земельного участка
- 11:05:0105003 - надпись кадастрового квартала
- 304 - надпись кадастрового номера земельного участка

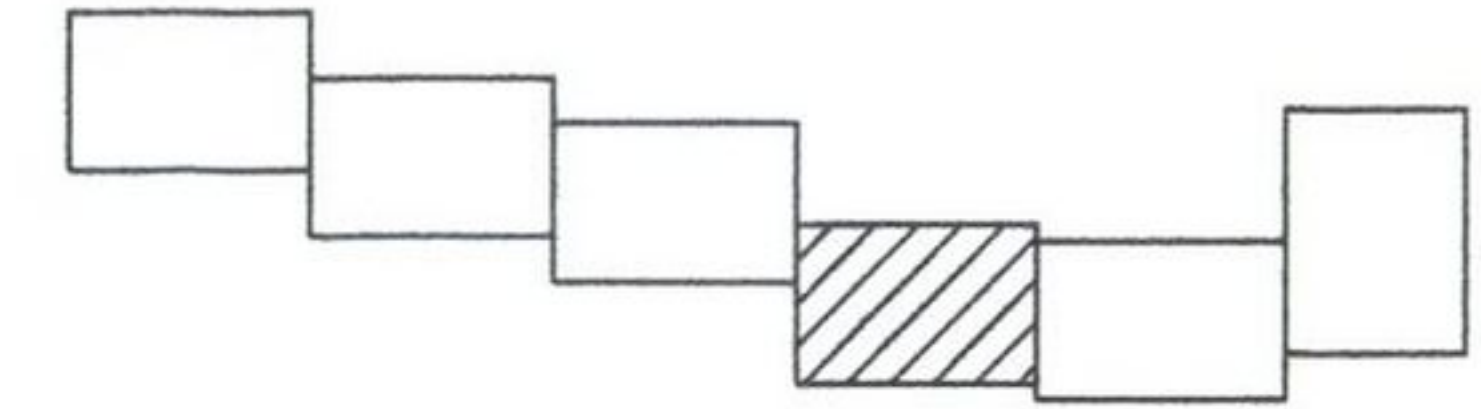
Изм.	Кол.уч.	Лист	№ док.	Подп.	Дата			
						Документация по планировке территории Трубопроводный транспорт ("Газопровод межпоселковый высокого давления от вновь строящейся ГРС "Сыктывкар" до существующей ГРС "Сыктывкар")		
						Материалы по обоснованию проекта планировки территории	Стадия	Листов
							3	6
						Составил	Касев Е.Н.	
						Проверил	Касев Е.Н.	
						Схема вертикальной планировки и инженерной подготовки территории М 1:2000		ООО "Георегион" 2015г.

11:05:0102020

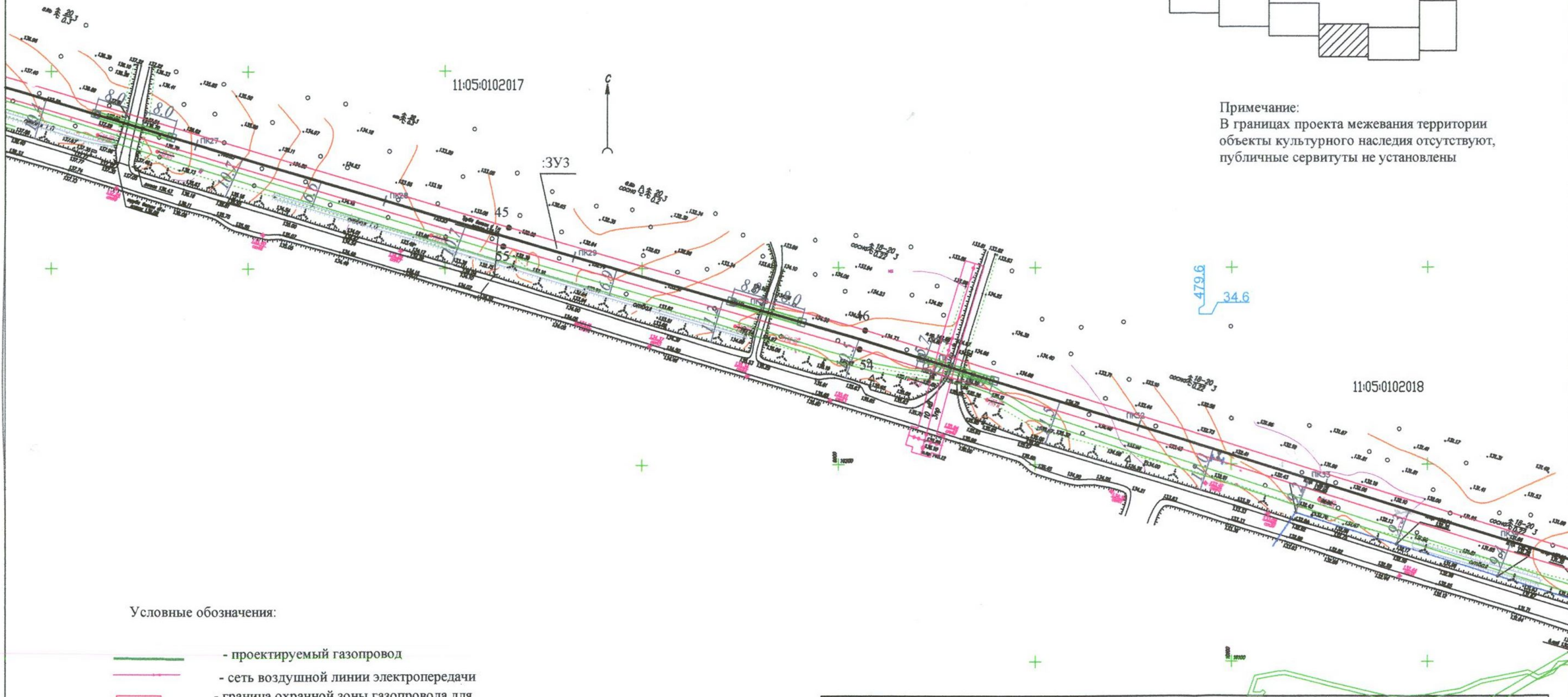
Лист

Схема вертикальной планировки и инженерной подготовки территории







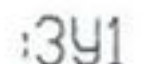


Схема совмещения листов



Примечание:
В границах проекта межевания территории объекты культурного наследия отсутствуют, публичные сервитуты не установлены



Условные обозначения:

-  - проектируемый газопровод
-  - сеть воздушной линии электропередачи
-  - граница охранной зоны газопровода для размещения объекта в постоянное пользование
-  - охранная зона воздушной линии электропередачи
-  - граница существующего земельного участка
-  - вновь образованная часть границы, сведения о которой достаточны для определения ее местоположения
-  :391 - обозначение образуемого земельного участка
-  11:05:0105003 - надпись кадастрового квартала
-  :304 - надпись кадастрового номера земельного участка



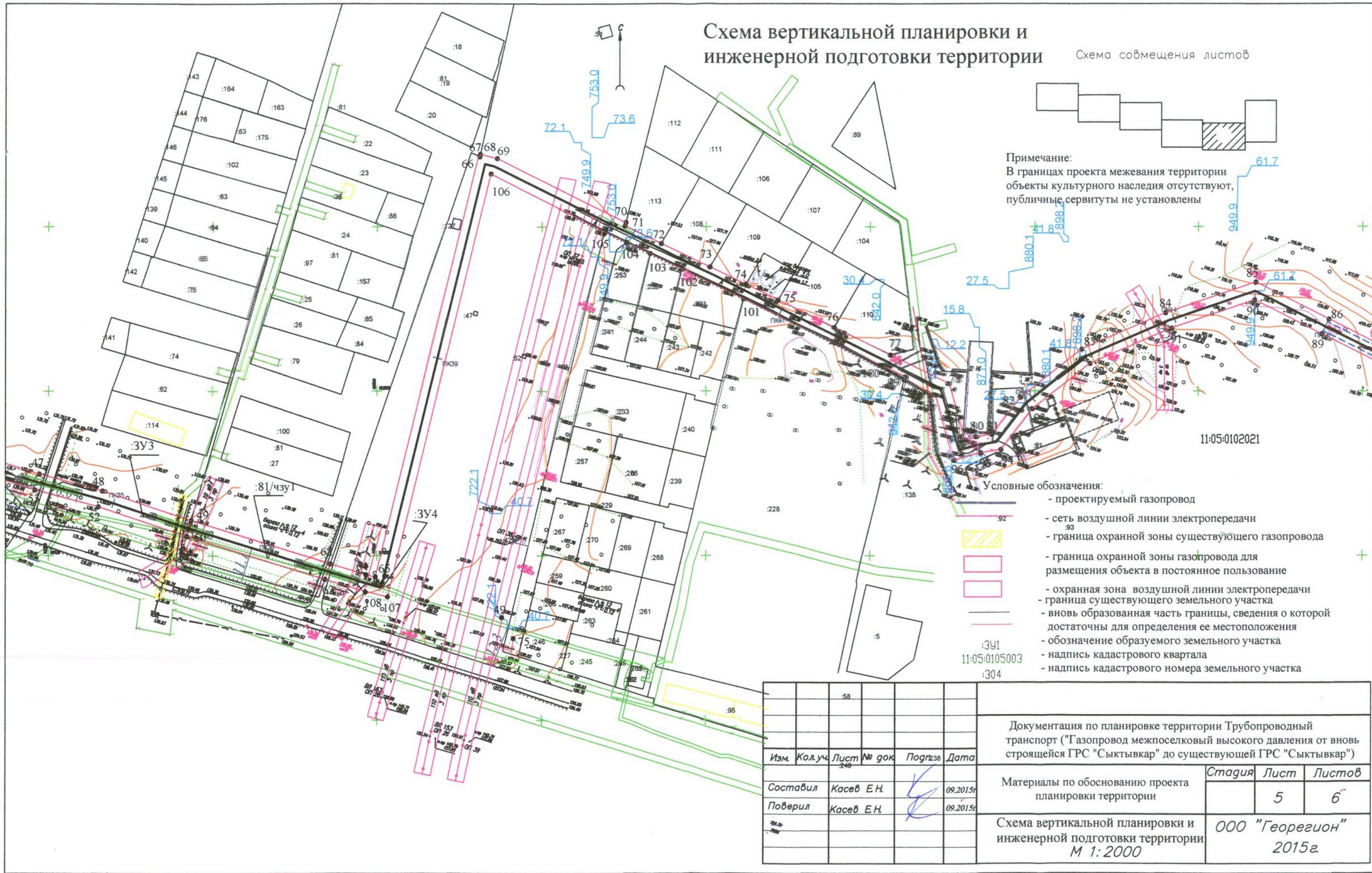
						Документация по планировке территории Трубопроводный транспорт ("Газопровод межпоселковый высокого давления от вновь строящейся ГРС "Сыктывкар" до существующей ГРС "Сыктывкар")			
Изм.	Кол.уч.	Лист	№ док.	Подп.	Дата	Материалы по обоснованию проекта планировки территории	Стация	Лист	Листов
Составил	Касев	Е.Н.			09.2015г			4	6
Проверил	Касев	Е.Н.			09.2015г	Схема вертикальной планировки и инженерной подготовки территории М 1:2000	ООО "Георегион" 2015г.		

Схема вертикальной планировки и инженерной подготовки территории

Схема совмещения листов



Примечание:
В границах проекта межевания территории объекты культурного наследия отсутствуют, публичные сервитуты не установлены

- Условные обозначения:
- проектируемый газопровод
 - сеть воздушной линии электропередачи
 - граница охранной зоны существующего газопровода
 - граница охранной зоны газопровода для размещения объекта в постоянное пользование
 - охранный зона воздушной линии электропередачи
 - граница существующего земельного участка
 - вновь образованная часть границы, сведения о которой достаточны для определения ее местоположения
 - обозначение образуемого земельного участка
 - надпись кадастрового квартала
 - надпись кадастрового номера земельного участка

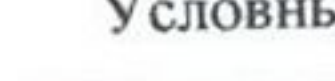




					Документация по планировке территории Трубопроводный транспорт ("Газопровод межпоселковый высокого давления от вновь строящейся ГРС "Сыктывкар" до существующей ГРС "Сыктывкар")			
Изм.	Кол.уч.	Лист	№ док.	Подпись	Дата	Стадия	Лист	Листов
		248				Материалы по обоснованию проекта планировки территории	5	6
Составил	Касев Е.Н.				09.2015г.	000 "Георегион" 2015г.		
Проверил	Касев Е.Н.				09.2015г.	Схема вертикальной планировки и инженерной подготовки территории М 1:2000		

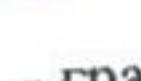
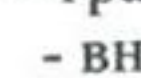
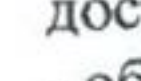
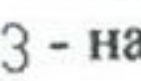

Схема вертикальной планировки и инженерной подготовки территории

Примечание:
В границах проекта межевания территории объекты культурного наследия отсутствуют, публичные сервитуты не установлены

Схема совмещения листов

Условные обозначения:

-  - проектируемый газопровод
-  - сеть воздушной линии электропередачи
-  - граница охранной зоны газопровода для размещения объекта в постоянное пользование
-  - охранная зона воздушной линии электропередачи
-  - охранная зона ж/д транспорта

-  - граница существующего земельного участка
-  - вновь образованная часть границы, сведения о которой достаточны для определения ее местоположения
-  - обозначение образуемого земельного участка
-  - надпись кадастрового квартала
-  - надпись кадастрового номера земельного участка

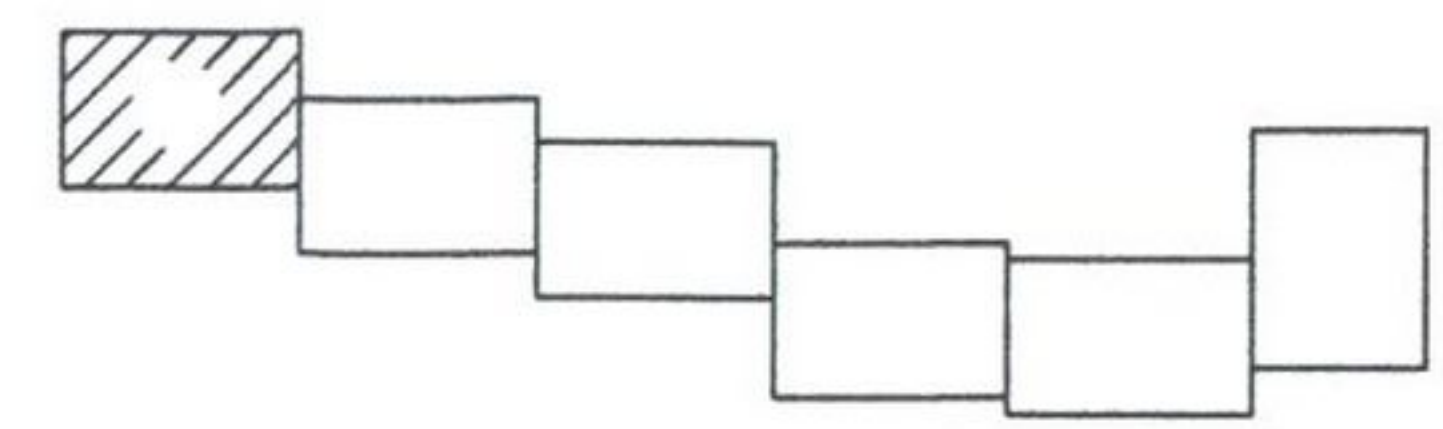
:391
11:05:0105003
:304



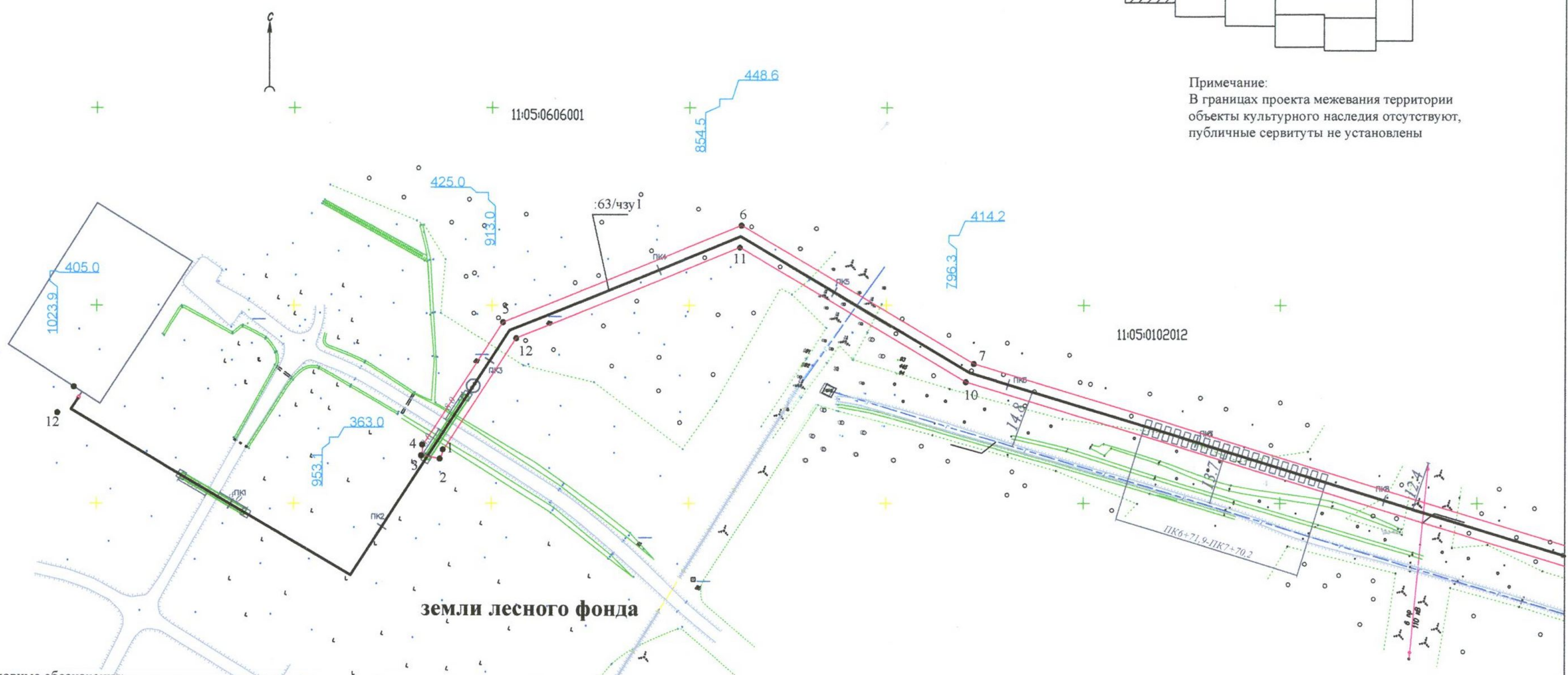
Изм.	Кол.уч.	Лист	№ док.	Подп.	Дата	Статус	Лист
Документация по планировке территории Трубопроводный транспорт ("Газопровод межпоселковый высокого давления (с строящейся ГРС "Сыктывкар" до существующей ГРС "Сыктывкар")						Статус	Лист
Материалы по обоснованию проекта планировки территории							6
Составил Касев Е.Н.							
Проверил Касев Е.Н.							
Схема вертикальной планировки и инженерной подготовки территории М 1:2000						000 "Георе 2015	

Схема организации улично - дорожной сети

Схема совмещения листов



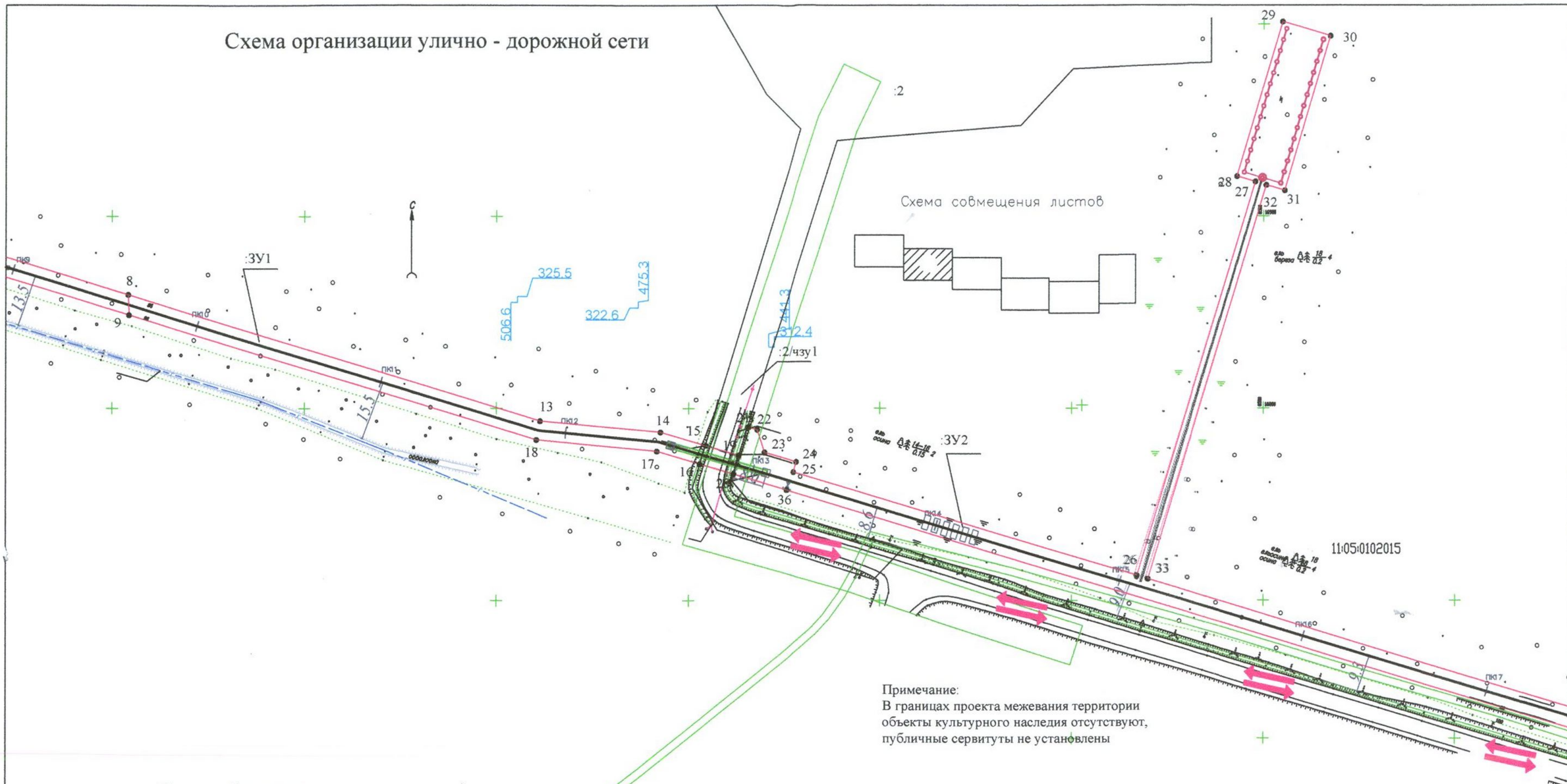
Примечание:
В границах проекта межевания территории объекты культурного наследия отсутствуют, публичные сервитуты не установлены



- Условные обозначения:
- проектируемый газопровод
 - сеть воздушной линии электропередачи
 - граница охранной зоны газопровода для размещения объекта в постоянное пользование
 - граница существующего земельного участка
 - вновь образованная часть границы, сведения о которой достаточны для определения ее местоположения
 - обозначение образуемого земельного участка
 - надпись кадастрового квартала
 - надпись кадастрового номера земельного участка
 - направление движения транспорта

						Документация по планировке территории Трубопроводный транспорт ("Газопровод межпоселковый высокого давления от вновь строящейся ГРС "Сыктывкар" до существующей ГРС "Сыктывкар")		
Изм.	Колуч	Лист	№ док	Подп.	Дата	Стадия	Лист	Листов
							1	6
Составил	Касев Е.Н.				09.2015г.			
Проверил	Касев Е.Н.				09.2015г.			
						ООО "Георегион" 2015г.		

Схема организации улично - дорожной сети



Примечание:
В границах проекта межевания территории
объекты культурного наследия отсутствуют,
публичные сервитуты не установлены

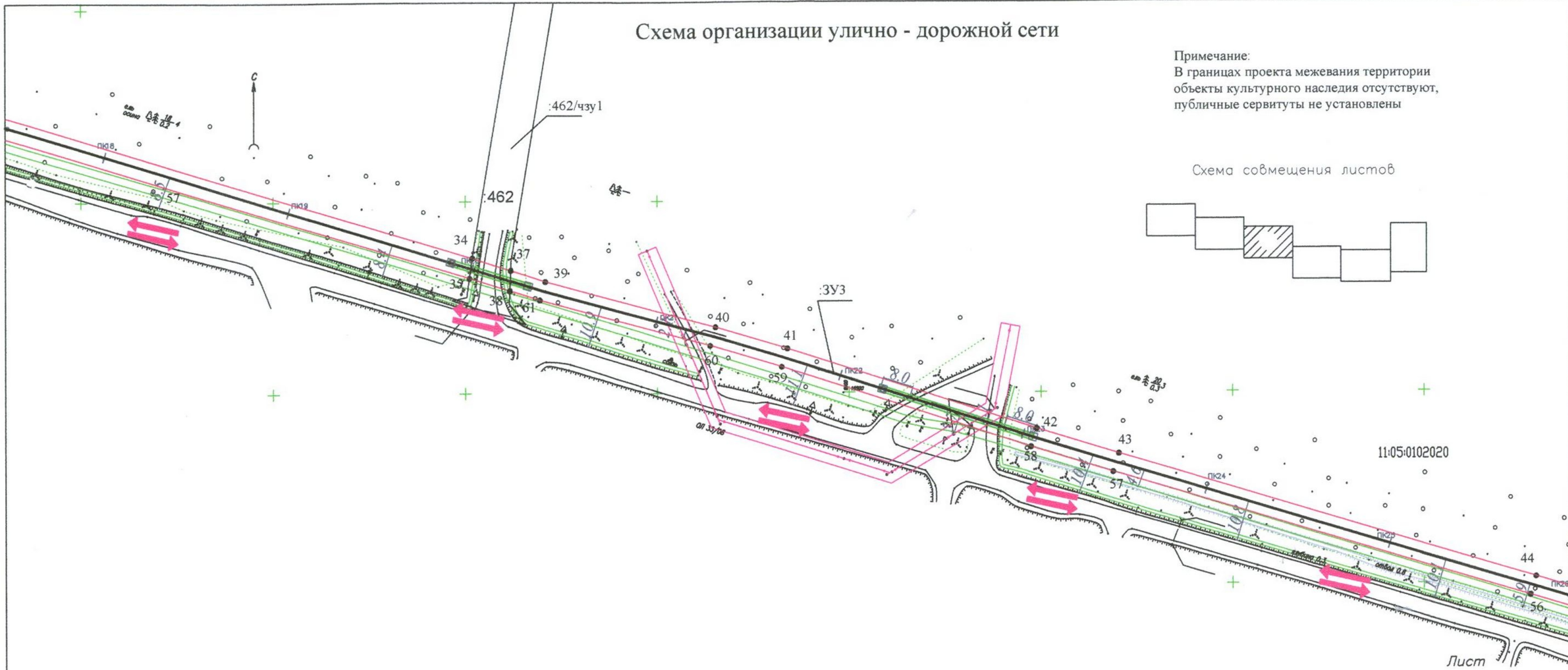
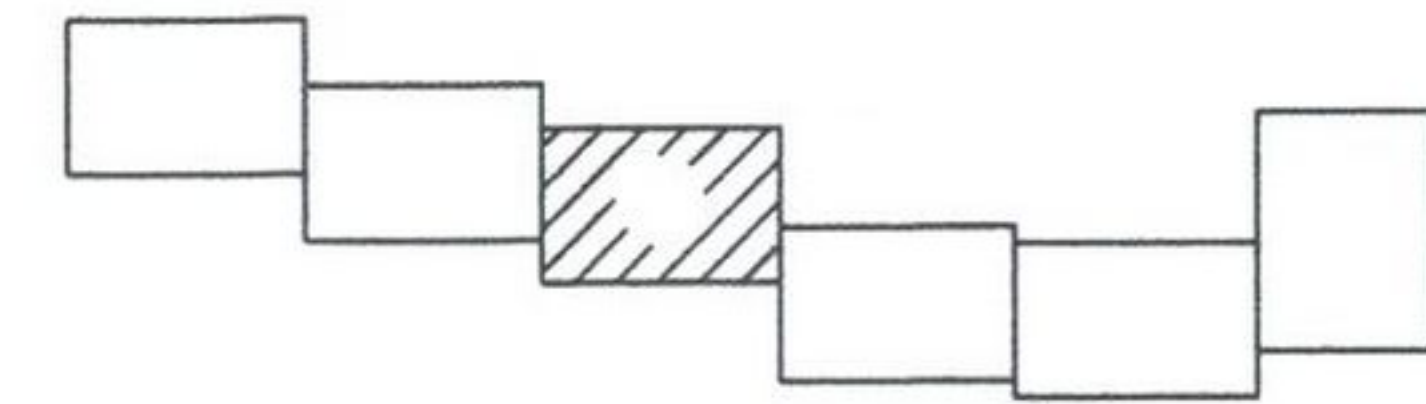
- Условные обозначения:
- проектируемый газопровод
 - сеть воздушной линии электропередачи
 - граница охранной зоны газопровода для размещения объекта в постоянное пользование
 - граница существующего земельного участка
 - вновь образованная часть границы, сведения о которой достаточны для определения ее местоположения
 - обозначение образуемого земельного участка
 - надпись кадастрового квартала
 - надпись кадастрового номера земельного участка
 - направление движения транспорта

Изм.	Кол.уч.	Лист	№ док.	Подп.	Дата				
						Документация по планировке территории Трубопроводный транспорт ("Газопровод межпоселковый высокого давления от вновь строящейся ГРС "Сыктывкар" до существующей ГРС "Сыктывкар")			
						Материалы по обоснованию проекта планировки территории	Стадия	Лист	Листов
Составил	Касев Е.Н.				09.2015г.			2	6
Проверил	Касев Е.Н.				09.2015г.				
						Схема организации улично-дорожной сети			
						М 1:2000			
						ООО "Георегион" 2015г.			

Схема организации улично - дорожной сети

Примечание:
В границах проекта межевания территории объекты культурного наследия отсутствуют, публичные сервитуты не установлены

Схема совмещения листов



11:05:0102020

Лист

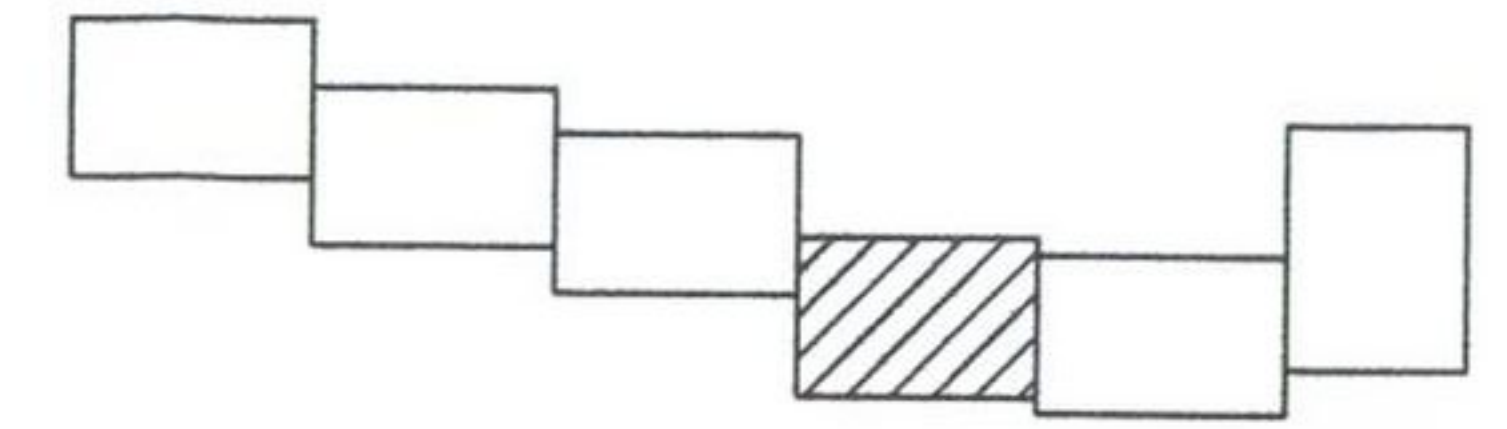
Условные обозначения:

- проектируемый газопровод
- сеть воздушной линии электропередачи
- граница охранной зоны газопровода для размещения объекта в постоянное пользование
- граница существующего земельного участка
- вновь образованная часть границы, сведения о которой достаточны для определения ее местоположения
- обозначение образуемого земельного участка
- 11:05:0105003 - надпись кадастрового квартала
- :304 - надпись кадастрового номера земельного участка
- направление движения транспорта

Изм.	Кол.уч.	Лист	№ док.	Подп.	Дата	Документация по планировке территории Трубопроводный транспорт ("Газопровод межпоселковый высокого давления от вновь строящейся ГРС "Сыктывкар" до существующей ГРС "Сыктывкар")			
Составил	Касев Е.Н.				09.2015г.	Материалы по обоснованию проекта планировки территории	Стадия	Листов	
Проверил	Касев Е.Н.				09.2015г.			3 6	
Схема организации улично-дорожной сети							ООО "Георегион" 2015г.		
М 1:2000									

Схема организации улично - дорожной сети

Схема совмещения листов



Примечание:
В границах проекта межевания территории объекты культурного наследия отсутствуют, публичные сервитуты не установлены



Условные обозначения:

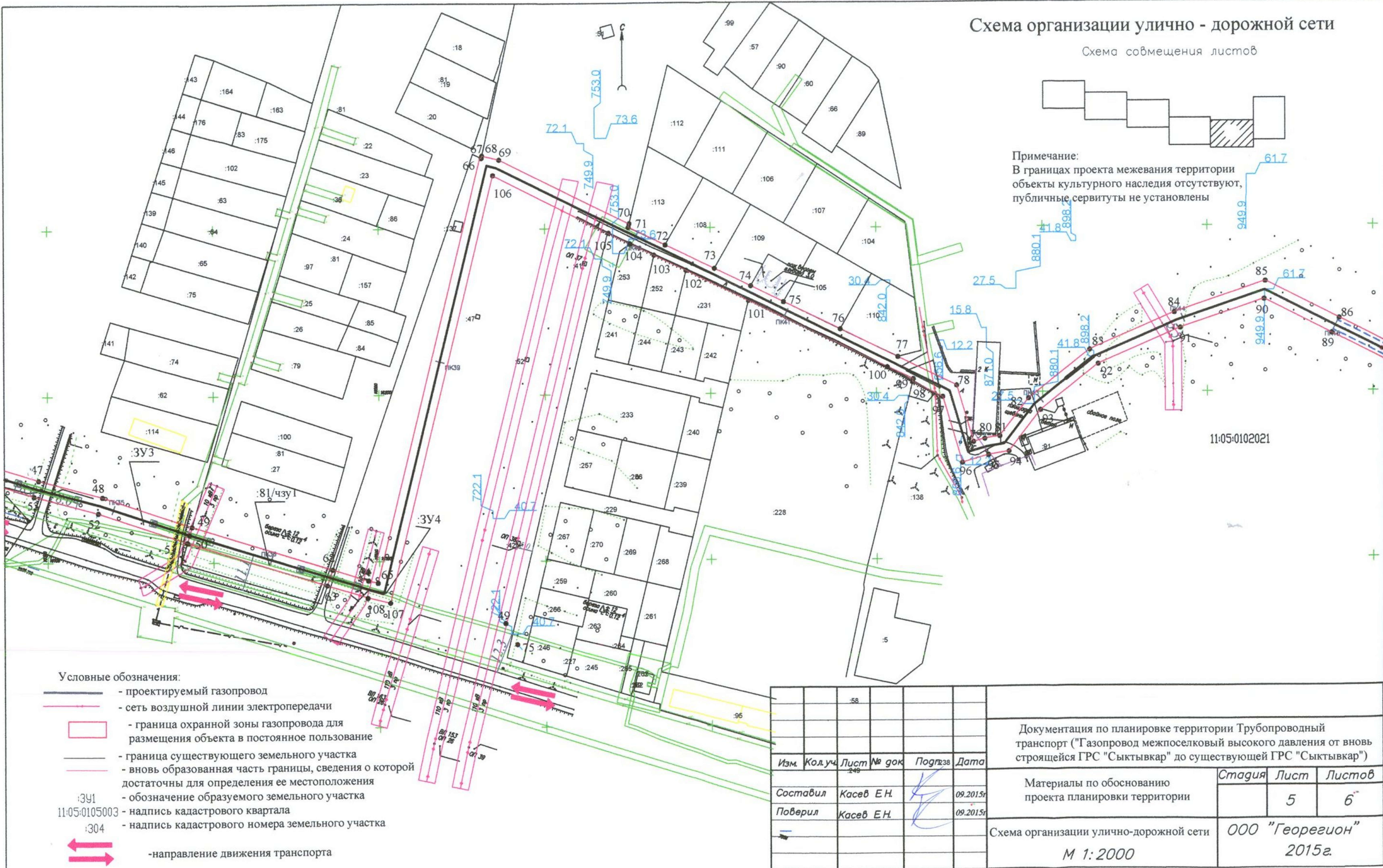
- проектируемый газопровод
- сеть воздушной линии электропередачи
- граница охранной зоны газопровода для размещения объекта в постоянное пользование
- граница существующего земельного участка
- вновь образованная часть границы, сведения о которой достаточны для определения ее местоположения
- обозначение образуемого земельного участка
- 11:05:0105003 - надпись кадастрового квартала
- 11:05:0105004 - надпись кадастрового номера земельного участка
- направление движения транспорта

						Документация по планировке территории Трубопроводный транспорт ("Газопровод межпоселковый высокого давления от вновь строящейся ГРС "Сыктывкар" до существующей ГРС "Сыктывкар")			
Изм.	Кол.уч.	Лист	№ док	Подп.	Дата	Материалы по обоснованию проекта планировки территории	Стадия	Лист	Листов
								4	6
						Схема организации улично-дорожной сети		ООО "Георегион"	
						М 1:2000		2015г.	

Схема организации улично - дорожной сети

Схема совмещения листов

Примечание:
В границах проекта межевания территории объекты культурного наследия отсутствуют, публичные сервитуты не установлены



Условные обозначения:

- - проектируемый газопровод
- - сеть воздушной линии электропередачи
- граница охранной зоны газопровода для размещения объекта в постоянное пользование
- граница существующего земельного участка
- вновь образованная часть границы, сведения о которой достаточны для определения ее местоположения
- :391 - обозначение образуемого земельного участка
- 11:05:0105003 - надпись кадастрового квартала
- :304 - надпись кадастрового номера земельного участка
- ⇄ - направление движения транспорта

Изм.	Кол.уч.	Лист	№ док.	Подпись	Дата	Документация по планировке территории Трубопроводный транспорт ("Газопровод межпоселковый высокого давления от вновь строящейся ГРС "Сыктывкар" до существующей ГРС "Сыктывкар")				
Составил	Касев Е.Н.				09.2015г.	Материалы по обоснованию проекта планировки территории		Стадия	Лист	Листов
Проверил	Касев Е.Н.				09.2015г.				5	6
						Схема организации улично-дорожной сети		ООО "Георегион"		
						М 1:2000		2015г.		




11:05:0102021

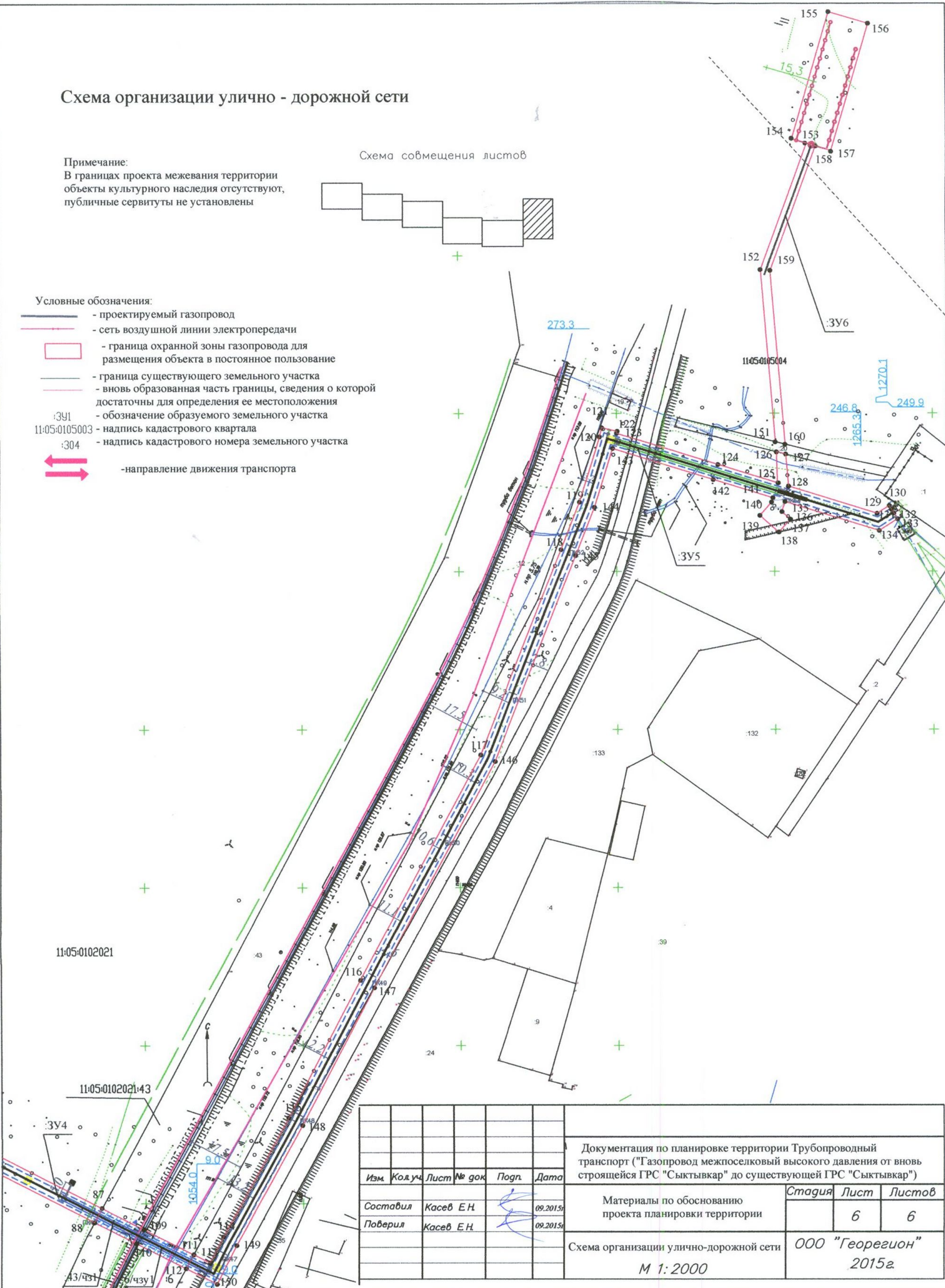
Схема организации улично - дорожной сети



Примечание:
В границах проекта межевания территории объекты культурного наследия отсутствуют, публичные сервитуты не установлены

Схема совмещения листов

Условные обозначения:

-  - проектируемый газопровод
-  - сеть воздушной линии электропередачи
-  - граница охранной зоны газопровода для размещения объекта в постоянное пользование
-  - граница существующего земельного участка
-  - вновь образованная часть границы, сведения о которой достаточны для определения ее местоположения
-  - обозначение образуемого земельного участка
-  - надпись кадастрового квартала
-  - надпись кадастрового номера земельного участка
-  - направление движения транспорта



						Документация по планировке территории Трубопроводный транспорт ("Газопровод межпоселковый высокого давления от вновь строящейся ГРС "Сыктывкар" до существующей ГРС "Сыктывкар")		
Изм.	Кол.уч.	Лист	№ док.	Подп.	Дата	Стадия	Лист	Листов
	Составил	Касев Е.Н.			09.2015г.		6	6
	Проверил	Касев Е.Н.			09.2015г.			
						Схема организации улично-дорожной сети		
						ООО "Георегион" 2015г.		
						М 1:2000		